

**INSTITUTO NACIONAL ELECTORAL**  
**REGISTRO FEDERAL DE ELECTORES**  
**COORDINACION DE OPERACION EN CAMPO**  
**DIRECCION DE CARTOGRAFIA ELECTORAL**

### PLANO POR SECCION INDIVIDUAL


## IDENTIFICACION GEOELECTORAL


ENTIDAD: COAHUILA	05
DISTRITO ELECTORAL FEDERAL / LOCAL:	03 / 03
MUNICIPIO / DT: SABINAS	028
SECCION: 0697	TIPO: URBANO
LOCALIDAD: SABINAS URBANA	0001


**SIMBOLOGIA**  
**CLAVES GEOELECTORALES**


SECCION \_\_\_\_\_ 0000  
 LOCALIDAD \_\_\_\_\_ (0000)  
 MANZANA \_\_\_\_\_ 0000


## LIMITES


INTERNACIONAL \_\_\_\_\_ 


ESTATAL \_\_\_\_\_ 

DISTRITO ELECTORAL FEDERAL \_\_\_\_\_ 

DISTRITO ELECTORAL LOCAL \_\_\_\_\_ 

MUNICIPAL / DT \_\_\_\_\_ 

SECCIONAL \_\_\_\_\_ 

MANZANA (LOCALIDAD URBANA, LOCALIDAD RURAL) \_\_\_\_\_ 

## ABREVIATURA





DEMARCACION TERRITORIAL (CDMX) \_\_\_\_\_ **DT**

## HIDROGRAFIA















LAGO, LAGUNA O PRESA \_\_\_\_\_

RIO, ARROYO O CANAL \_\_\_\_\_


## VIAS DE COMUNICACION


AUTOPISTA _____	
PAVIMENTADA _____	
TERRACERIA _____	
BRECHA _____	
VEREDA _____	
VIA DE FERROCARRIL _____	


## SERVICIOS


IGLESIA _____	
ESCUELA _____	
ASISTENCIA MEDICA _____	
MERCADO _____	
OFICINA MUNICIPAL / DT _____	
ESTACION DEL METRO _____	
PLAZA Y/O MONUMENTO _____	
CEMENTERIO _____	
PUENTE PEATONAL AEREO Y SUBTERRANEO _____	
PUENTE VEHICULAR AEREO Y SUBTERRANEO _____	
AREA VERDE, CAMELLON AREA VERDE / ADOQUIN 	
JUNTA LOCAL EJECUTIVA, DISTRITAL EJECUTIVA _____	 

## LOCALIDAD

LOCALIDAD RURAL \_\_\_\_\_ 

CABECERA SECCIONAL \_\_\_\_\_ 

LOCALIDAD URBANA \_\_\_\_\_ 

LOCALIDAD RURAL CON AMANZANAMIENTO \_\_\_\_\_ 

**Escala Numérica: 1:5,000**

Escala: 1 cm = 50 mts

PROYECCION CARTOGRAFICA: UTM - ZONA 14 DATUM: WGS84  
FECHA DE ACTUALIZACION: 14-SEP-2023

**FUENTE: RFE, DCE**